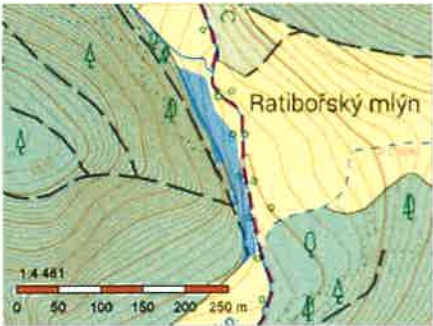


Informace o pozemku

Parcelní číslo:	175/1
Obec:	Bochov (555029)
Katastrální území:	Polom u Údrče (772631)
Číslo LV:	67
Výměra [m²]:	4340
Typ parcely:	Parcela katastru nemovitostí
Mapový list:	KMD
Určení výměry:	Graficky nebo v digitalizované mapě
Způsob využití:	jiná plocha
Druh pozemku:	ostatní plocha



Vlastníci, jiní oprávnění

Vlastnické právo	Podíl
BENELIX s.r.o., Vrbova 1427/19, Braník, 14700 Praha 4	

Způsob ochrany nemovitosti

Název
ochranné pásmo vodního zdroje 2 stupně

Seznam BPEJ


Parcela nemá evidované BPEJ.

Omezení vlastnického práva

Nejsou evidována žádná omezení.

Jiné zápisy

Nejsou evidovány žádné jiné zápisy.

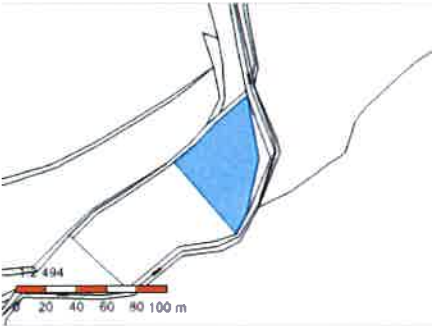
 Řízení územních vztahů bylo z nemovitosti odstraněno.

Nemovitost je v územním obvodu, kde státní správu katastru nemovitostí ČR vykonává [Katastrální úřad pro Karlovarský kraj, Katastrální pracoviště Karlovy Vary](#)

Zobrazené údaje mají informativní charakter. Platnost dat k 18.10.2023 07:00.

Informace o pozemku

Parcelní číslo:	184/1
Obec:	Bochov [555029]
Katastrální území:	Polom u Údrče [772631]
Číslo LV:	67
Výměra [m²]:	2592
Typ parcely:	Parcela katastru nemovitostí
Mapový list:	KMP
Určení výměry:	Graficky nebo v digitalizované mapě
Druh pozemku:	trvalý travní porost



Vlastníci, jiní oprávnění

Vlastnické právo	Podíl
BENELIX s.r.o., Vrbova 1427/19, Braník, 14700 Praha 4	

Způsob ochrany nemovitosti

Název
ochranné pásmo vodního zdroje 2.stupně
zemědělský půdní fond

Seznam BPEJ

BPEJ	Výměra
85011	2592

Omezení vlastnického práva

Nejsou evidována žádná omezení.

Jiné zápisy

Nejsou evidovány žádné jiné zápisy.

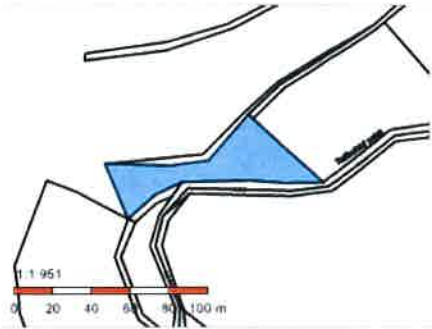
➡ Řízení v rámci kterých byl k nemovitosti zapsán cenový údaj

Nemovitost je v územním obvodu, kde státní správu katastru nemovitostí ČR vykonává [Katastrální úřad pro Karlovarský kraj, Katastrální pracoviště Karlovy Vary](#)

Zobrazené údaje mají informativní charakter. Platnost dat k 18.10.2023 07:00.

Informace o pozemku

Parcelní číslo:	184/3
Obec:	Bochov [555029]
Katastrální území:	Polom u Údrče [772631]
Číslo LV:	67
Výměra [m ²]:	1893
Typ parcely:	Parcela katastru nemovitostí
Mapový list:	KMD
Určení výměry:	Graficky nebo v digitalizované mapě
Způsob využití:	jiná plocha
Druh pozemku:	ostatní plocha



Vlastníci, jiní oprávnění

Vlastnické právo	Podíl
BENELIX s.r.o., Vrbova 1427/19, Braník, 14700 Praha 4	

Způsob ochrany nemovitosti

Název
ochranné pásmo vodního zdroje 2 stupně

Seznam BPEJ

Parcela nemá evidované BPEJ.

Omezení vlastnického práva

Nejsou evidována žádná omezení.

Jiné zápisy

Nejsou evidovány žádné jiné zápisy.

Řízení v rámci kterých byl k nemovitosti zapsan cenový údaj
Nemovitost je v územním obvodu, kde státní správu katastru nemovitostí ČR vykonává Katastrální úřad pro Karlovarský kraj, Katastrální pracoviště Karlovy Vary
Zobrazené údaje mají informativní charakter. Platnost dat k 18.10.2023 07:00.